

# PROGRAMAÇÃO

## ETAPA ZONEAMENTO

	Horário	Atividade
MANHÃ	9h00-9h20	<b>Abertura da reunião do Conselho</b> <ul style="list-style-type: none"><li>Boas vindas e apresentação da pauta</li></ul>
	9h20-9h30	<b>Avaliação da Etapa Diagnóstico / Reforço do Processo de Consulta Pública</b>
	9h30-10h30	<b>Apresentação da Concepção do Zoneamento e apresentação do Zoneamento da UC</b> <ul style="list-style-type: none"><li>Critérios de zoneamento</li><li>Zonas, Áreas (objetivos e atividades permitidas)</li></ul>
	10h30-12h30	<b>Grupos de Trabalho - Zoneamento da UC</b> <ul style="list-style-type: none"><li>Discussão sobre o PERÍMETRO das zonas e áreas e coleta de contribuições</li></ul>

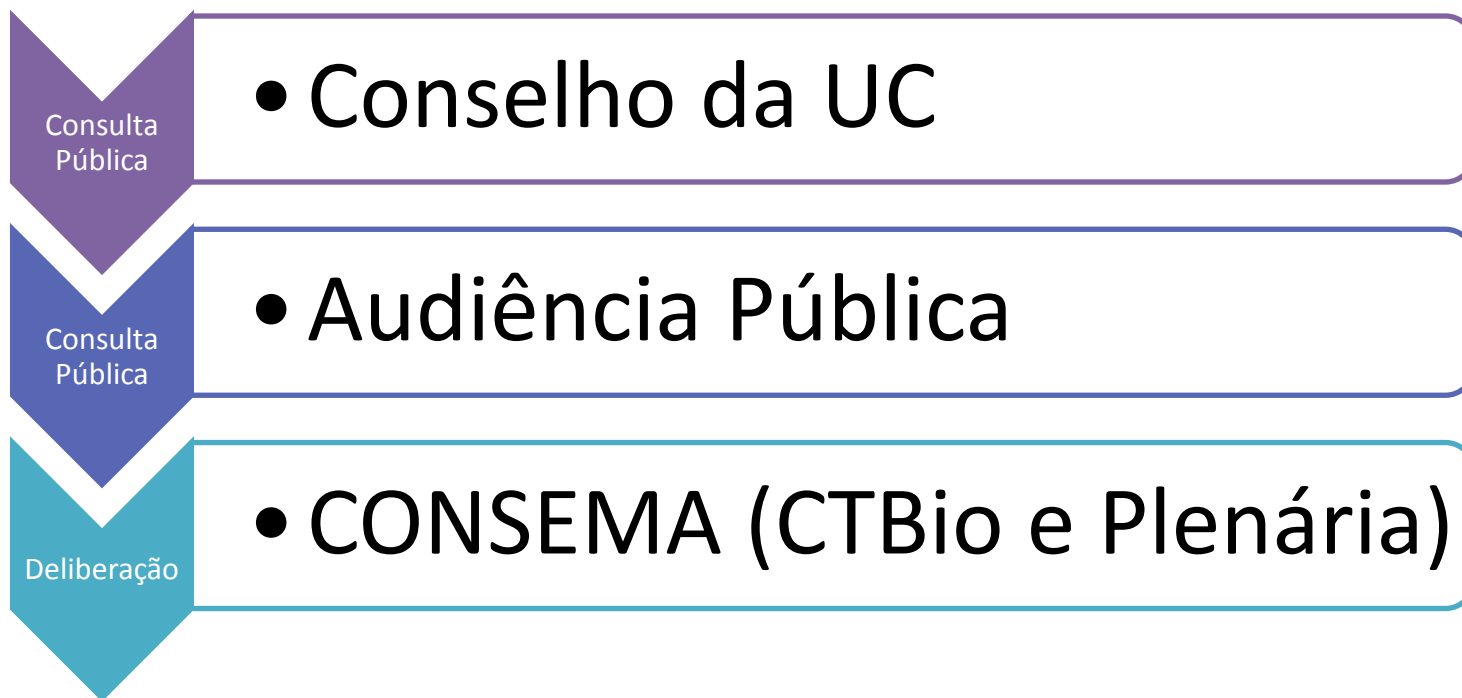
## PROGRAMAÇÃO

### ETAPA ZONEAMENTO

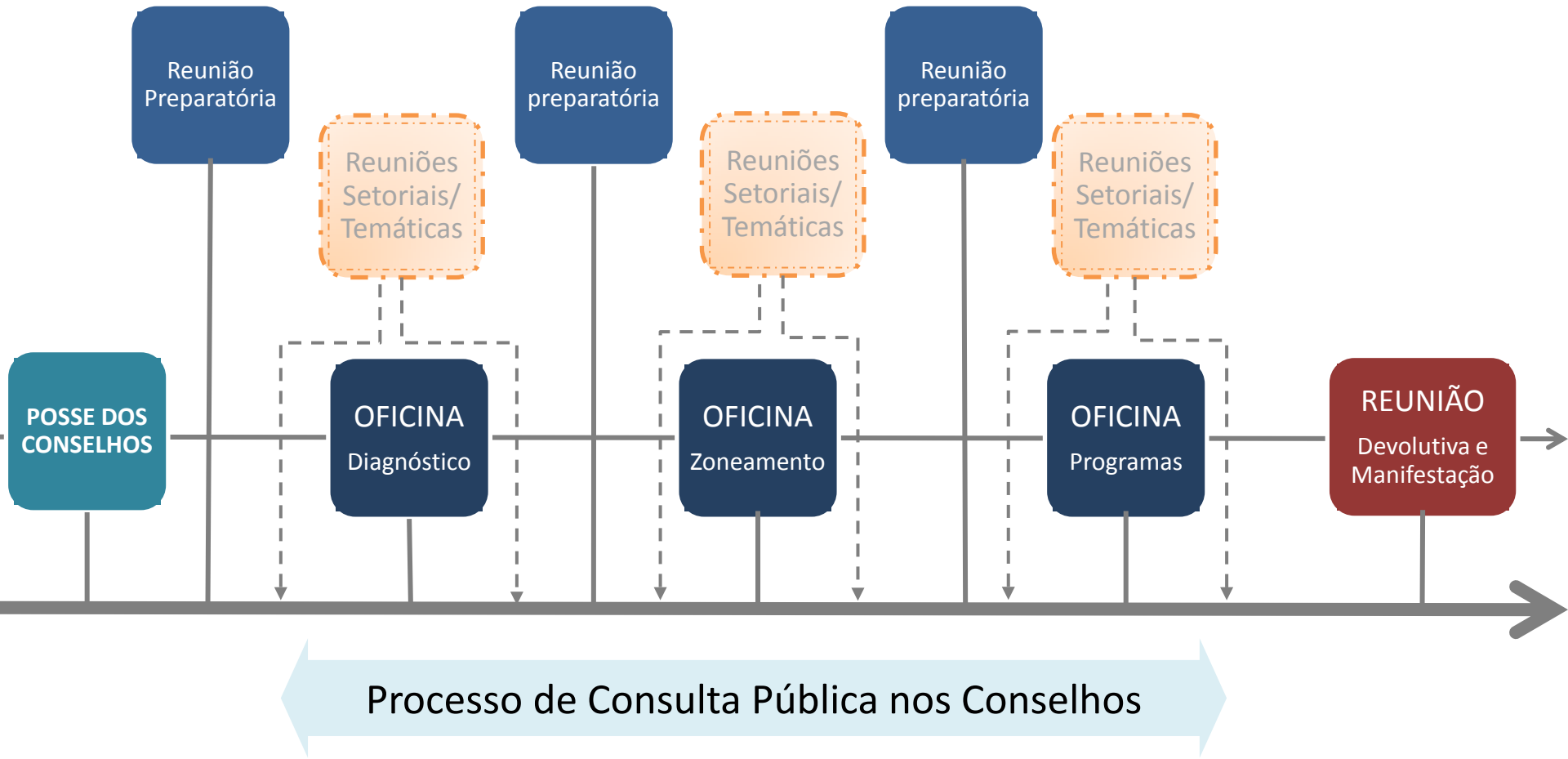
	Horário	Atividade
TARDE	12h30-13h30	<b>Almoço</b>
	13h30-15h30	<b>Grupos de Trabalho - Zoneamento da UC (continuação)</b> <ul style="list-style-type: none"><li>• Discussão sobre as NORMAS das zonas e áreas e coleta de contribuições</li></ul>
	15h30-16h00	<b>Socialização das contribuições ao Zoneamento da UC</b> <ul style="list-style-type: none"><li>• PERÍMETROS: Alterações registradas e justificativas</li><li>• NORMAS: Discordâncias apontadas e Inserções registradas</li></ul>
	16h00-16h30	<b>Esclarecimento sobre a avaliação</b> <ul style="list-style-type: none"><li>• Preenchimento das fichas</li></ul>
	16h30-17h00	<b>Encerramento</b> <ul style="list-style-type: none"><li>• Encaminhamentos e acordo para a realização do 3º encontro</li></ul>

## ■ FASES DE CONSULTA PÚBLICA E DELIBERAÇÃO

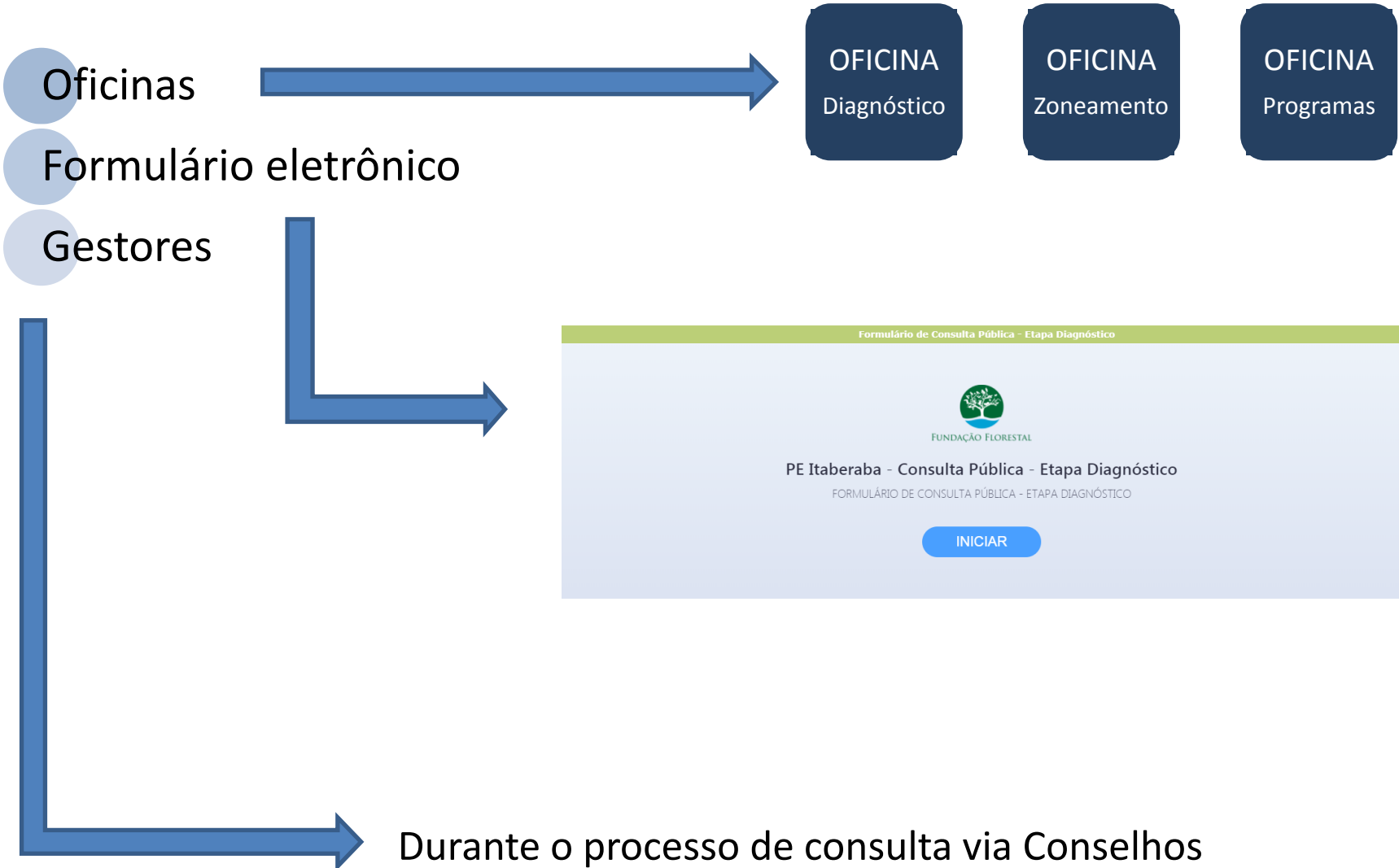
---



# FASE 1: Participação Social na elaboração dos Planos de Manejo



# ■ CANAIS PARA CONTRIBUIÇÕES AO PLANO DE MANEJO



Oficinas

Formulário eletrônico

Gestores

OFICINA  
Diagnóstico

OFICINA  
Zoneamento

OFICINA  
Programas

Formulário de Consulta Pública - Etapa Diagnóstico



FUNDAÇÃO FLORESTAL

PE Itaberaba - Consulta Pública - Etapa Diagnóstico

FORMULÁRIO DE CONSULTA PÚBLICA - ETAPA DIAGNÓSTICO

INICIAR

Durante o processo de consulta via Conselhos

# PORTAL PLANOS DE MANEJO

[www.ambiente.sp.gov.br/consulta-planosdemanejo](http://www.ambiente.sp.gov.br/consulta-planosdemanejo)

Início Consulta Pública

## Parque Estadual Restinga de Bertiooga



A Fundação Florestal convida Órgãos Ambientais, Entidades Públicas Federais, Estaduais e Municipais, Organizações Não Governamentais, Proprietários de Terras, Representantes dos Setores Produtivos e a Comunidade em geral para participarem da Consulta Pública para discussão da proposta de **Plano de Manejo do Parque Estadual Restinga de Bertiooga**

A Consulta Pública tem como objetivo ampliar as discussões sobre o Plano de Manejo e possibilitar a coleta de contribuições dos cidadãos para subsidiar a tomada de decisões da Fundação Florestal a cerca do Diagnóstico, Zoneamento e Programas que definem as normas e diretrizes do Plano de Manejo do PE Restinga de Bertiooga.

O processo de Consulta Pública e as contribuições poderão ser realizadas durante os Encontros que acontecerão no espaço das reuniões do Conselho Gestor da Unidade de Conservação e, também, por meio de formulário eletrônico, o qual ficará disponível até o final do processo.

### Encontros no Conselho Gestor

- Etapa de Diagnóstico - 22 e 23 de março de 2018

### PRÓXIMOS ENCONTROS

Etapa de Zoneamento

A Oficina contará com dois encontros de mesmo conteúdo, apenas para atender públicos de diferentes regiões do território. Compareça àquele que estiver mais perto de você!

#### Encontro 1

Quando: 19 de abril de 2018, quinta-feira, das 17h às 21h

Local: Espaço Cidadão, Boracéia - Rua José Costa, 138 - Bertiooga

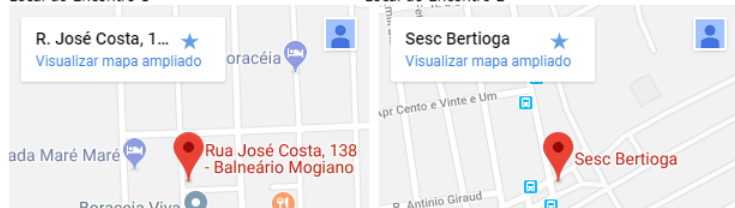
#### Encontro 2:

Quando: 20 de abril de 2018, sexta-feira, das 9h às 17h

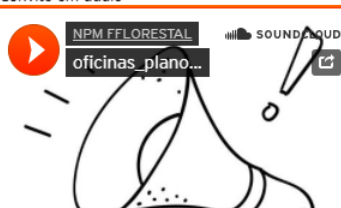
Local: Sesc Bertiooga - Rua Pastor Djalma da Silva Coimbra, 20 - Jardim Rio da Praia, Bertiooga

Local do Encontro 1

Local do Encontro 2



Convide em áudio



## Plano de Manejo

Documentos Preliminares  
(versões para trabalho nas Oficinas Participativas)

### Diagnóstico

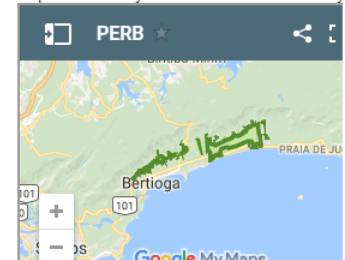
- Diagnóstico: Meio Antrópico, Meio Biótico e Meio Físico  
- Anexo I - Informações Gerais, Anexo II - Meio Antrópico, Anexo III - Meio Biótico (vegetação)  
- Anexo III - Meio Biótico (fauna), Anexo IV - Meio Físico, Anexo V - Jurídico Institucional

## Informações da UC

### Parque Estadual

Grupo: Proteção Integral  
Área: 9.312,32 hectares  
Bioma: Mata Atlântica  
Localização: Município de Bertiooga  
Órgão Gestor: Fundação Florestal  
Telefone para informação: (13) 3317-2094  
Gestor: José Fernando Chaves Guedes  
E-mail: [pe.restingabertiooga@fflorestal.sp.gov.br](mailto:pe.restingabertiooga@fflorestal.sp.gov.br)  
Site: <http://fflorestal.sp.gov.br/parque-estad-restinga-de-bertiooga/>

Mapa de localização da Unidade de Conservação



## ■ ETAPA DIAGNÓSTICO

### OBJETIVOS:

Compartilhar os resultados do processo de elaboração do Plano de Manejo e possibilitar a coleta de contribuições da sociedade ao diagnóstico da Unidade de Conservação.

### PARTICIPAÇÃO E COLETA DE CONTRIBUIÇÕES

163 participantes entre conselheiros e convidados  
Levantamento, no território da UC, de:

- ✓ Ameaças: 52 contribuições
- ✓ Potencialidades: 73 contribuições
- ✓ Perspectivas: 43 contribuições

ÁRVORE DO SONHOS  
PARQUE ESTADUAL RESTINGA DE BERTIÓGA



Diagnóstico

Zoneamento

Programas

Devolutiva e  
Manifestação

## ■ ETAPA ZONEAMENTO

### OBJETIVOS:

Proporcionar o contato inicial dos participantes com o conteúdo do Zoneamento da UC e possibilitar a coleta de contribuições da sociedade quanto ao desenho das zonas e áreas e quanto às normas contidas no zoneamento.

### PARTICIPAÇÃO E COLETA DE CONTRIBUIÇÕES

Contribuições:

- ✓ Alteração/ Sugestão ao desenho (perímetro) das zonas e áreas
- ✓ Discordância ou Inserção de Normas ao Zoneamento da UC



Diagnóstico

Zoneamento

Programas

Devolutiva e  
Manifestação



# ETAPA PROGRAMAS


## OBJETIVOS:

Compartilhar os problemas da unidade elencados como principais e seus fatores e coletar contribuições para a proposta de as ações e atividades no âmbito dos Programas de Gestão que visem mitiga-los ou reduzi-los.

## PARTICIPAÇÃO E COLETA DE CONTRIBUIÇÕES

Em cada um dos Programas de Gestão, propor, a partir dos problemas e fatores relacionados:

- ✓ Ações
- ✓ Atividades




# ETAPA DEVOLUTIVA E MANIFESTAÇÃO DO CONSELHO

## OBJETIVOS:

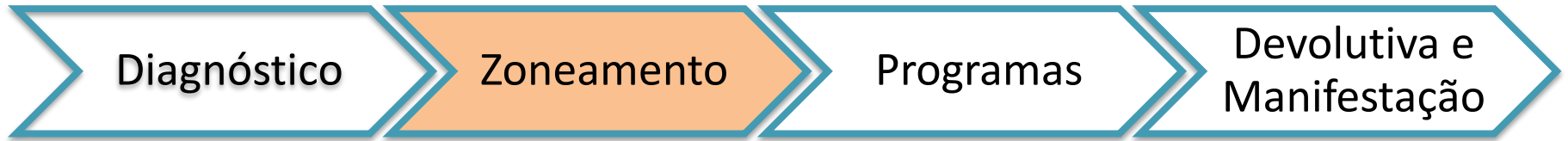
Expor os resultados e as justificativas sobre as contribuições colhidas, nas oficinas realizadas no espaço do Conselho e nos formulários eletrônicos e possibilitar a Manifestação do Conselho sobre o documento preliminar do Plano de Manejo da UC.

## MANIFESTAÇÃO DO CONSELHO:

Destinada a apontar o posicionamento do Conselho ao documento preliminar do Plano de Manejo (favorável ou desfavorável), além de apontar possíveis pontos de divergência em relação aos resultados sobre as contribuições colhidas ao longo do processo.



## ■ ONDE ESTAMOS, HOJE?



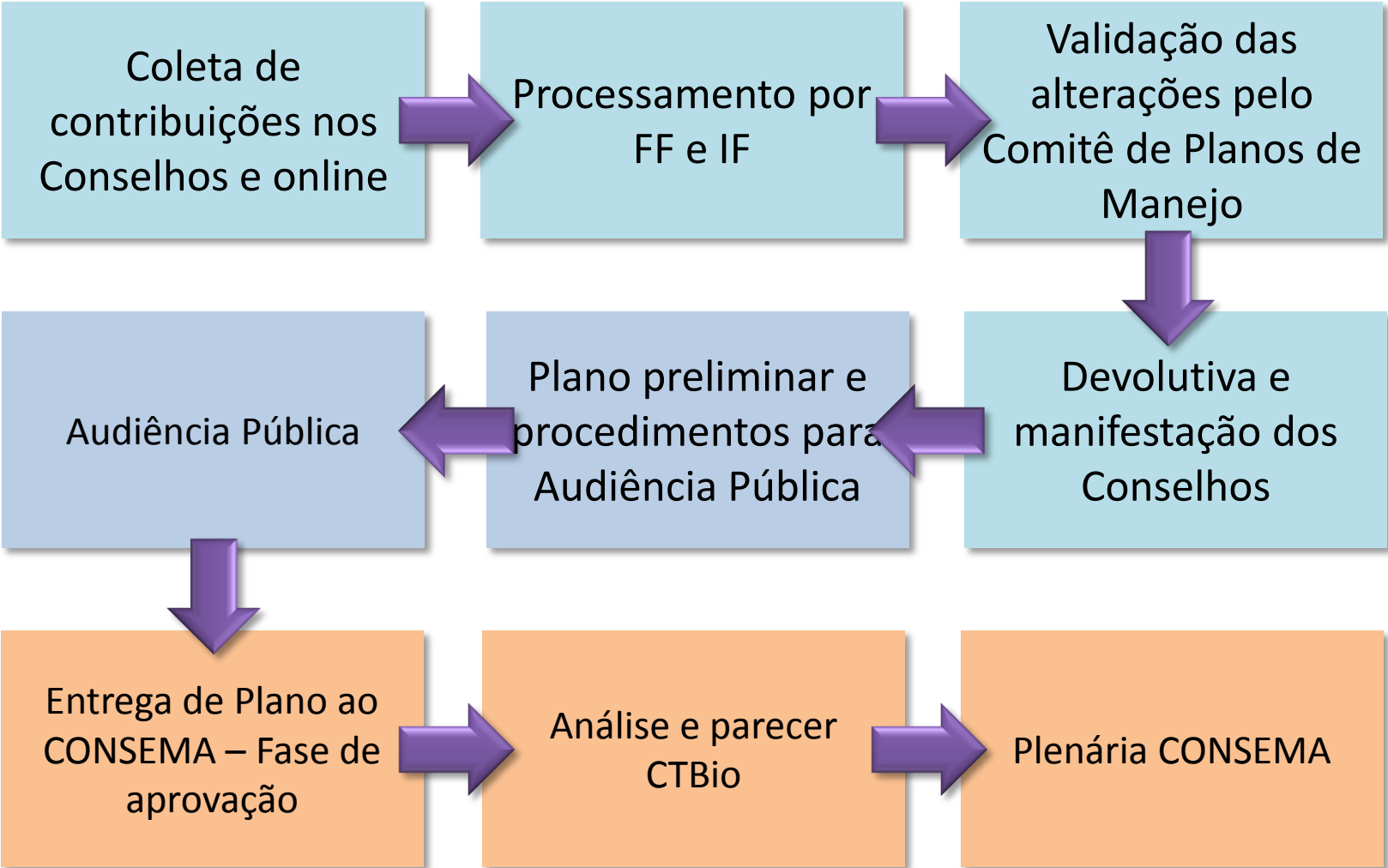
## PARTICIPAÇÃO E COLETA DE CONTRIBUIÇÕES

Contribuições:

- ✓ Alteração/ Sugestão ao desenho (perímetro) das zonas e áreas
- ✓ Discordância ou Inserção de Normas ao Zoneamento da UC



# FASES DE CONSULTA PÚBLICA E DELIBERAÇÃO



# Avaliação

## Etapa Diagnóstico



Coleta de contribuições



# Avaliação Diagnóstico

Avaliação	Muito Baixo	Baixo	Satisfatório	Bom	Pleno
Grau de compreensão SOBRE O PROCESSO DE CONSULTA PÚBLICA	-	<b>7,15%</b>	<b>28,58%</b>	<b>57,15%</b>	<b>7,15%</b>
Grau de compreensão SOBRE O ENCONTRO	-	-	<b>50%</b>	<b>28,58%</b>	<b>21,43%</b>
Grau de compreensão SOBRE A PARTICIPAÇÃO no encontro	-	<b>7,15%</b>	<b>14,29%</b>	<b>28,58</b>	<b>42,85%</b>
Grau de CONCORDÂNCIA com a proposta	-	-	<b>28,58</b>	<b>42,85%</b>	<b>21,43%</b>

\* \*Não foi respondido um questionário sobre participação e concordância

## Parque Estadual Restinga de Bertoga – 22 e 23/03/2018

- A consulta deve ser ampliada nos locais
  - As etapas e burocracias não são exatamente claras pra mim
- Acredito que para ter um projeto sustentável é importante a população participar  
As apresentações sobre o plano de manejo, diagnóstico e o papel da comunidade foram apresentadas de forma clara
- Ainda estou estudando para formular propostas que sejam viáveis
  - As mesas de debates e propostas deram liberdade para todas as pessoas exporem pontos de vista
- Ainda há atualizações que precisam ser feitas  
A divulgação de forma clara e sensata nos dá esperança da lealdade da proposta

# Avaliação Diagnóstico - PERB

Proposta



Encontro



# Dinâmica

## Etapa Zoneamento

Coleta de contribuições

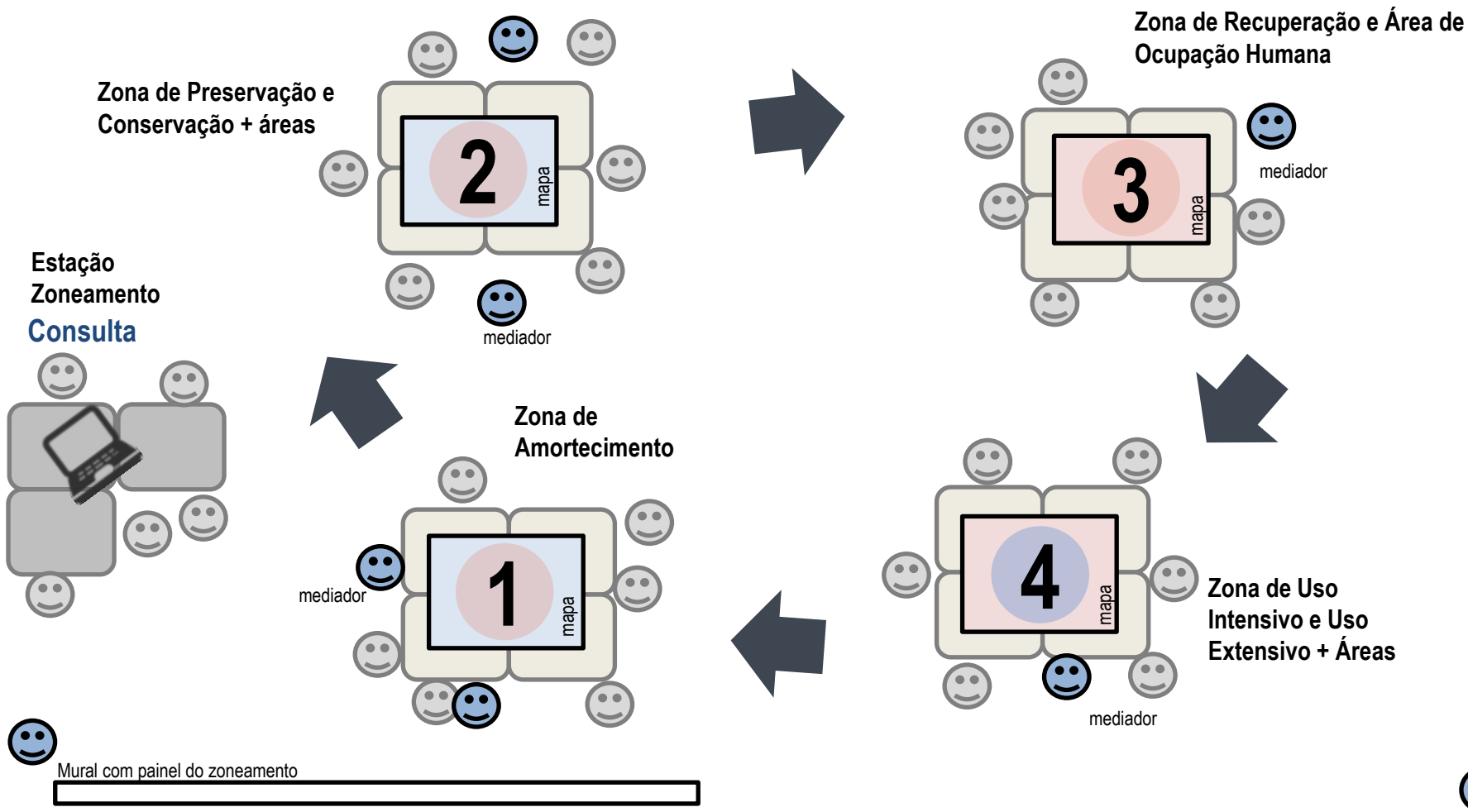




# PROPOSTA DE DINÂMICA

## Discussão e Contribuições ao PERÍMETRO e às NORMAS

### PERB



# **PRÓXIMO ENCONTRO**

## **Etapa Programas de Gestão**

**Datas: 24/05/2018 (quinta-feira)**

**Horário: 17h às 21h**

**Local: Espaço Cidadão - Boracéia**

**25/05/2018 (sexta-feira)**

**Horário: 9h às 17h**

**Local: Sesc Bertiooga**